

March 2023

Project No. ST85100339-2

Special Notification

On **Friday, March 17 & Saturday, March 18, 2023**, the contractor will be applying crack seal and a roadway surface treatment to the existing asphalt at the 35th Avenue and Harrison intersection and approximately 40 feet of Harrison Street, where railroad crossing improvements have been installed. Please see the map below. If it rains, the dates will change but the work will occur in the same sequence when the roads are dry.

What to Expect:

- On Friday, March 17 & Saturday, March 18, 2023, Harrison Street will be **CLOSED** at 35th Avenue.
- During the contractor's work hours of 7:00 am to 5:00 pm, **no parking will be allowed on Harrison Street adjacent to the contractor's work area.**
- The contractor will place no parking signs on Harrison Street one day prior to the scheduled work. Driveway access will be maintained.
- **All vehicles will need to be off both sides of Harrison Street by 7:00 a.m.** Any vehicle left on the street may be towed.
- On 35th Avenue, at least one northbound and one southbound traffic lane will be maintained at all times.
- Please do not drive on the fresh roadway surface treatment until the barricades or cones have been moved to avoid damage to the new surface as well as tracking material onto your vehicle and driveway.
- Please turn off sprinkler systems and avoid any watering near the street on the morning of the scheduled crack seal and surface treatment. Any water in the street will affect the finished product.




PROJECT HOTLINE

If you have questions or concerns, please contact the project hotline at **(480) 281-1506.**

PROJECT PERSONNEL

Mario Brown Project Manager City of Phoenix Street Transportation Department	Mike Steg Project Sponsor Combs Construction Company, Inc.
---	---

Crack Seal and Pavement Surface Treatment Map

Work area 
Road closure 
Railroad tracks 



Marzo de 2023

Núm. de Proyecto ST85100339-2

Aviso Especial

El **viernes, 17 de marzo y el sábado, 18 de marzo de 2023**, el contratista aplicará un sellado de grietas y un tratamiento de superficie de calzada al asfalto existente en el cruce de 35th Avenue y Harrison y aproximadamente 40 pies de Harrison Street, donde las mejoras han sido instaladas. Favor de ver el mapa a continuación. Si llueve, las fechas cambiarán pero el trabajo se llevará a cabo siguiendo la misma secuencia una vez que las carreteras estén secas.

Qué Esperar:

- El viernes, 17 de marzo y el sábado, 18 de marzo de 2023, Harrison Street estará **CERRADA** en 35th Avenue.
- Durante las horas laborales del contratista de las 7:00 a.m. hasta las 5:00 p.m., **no se permitirá ningún estacionamiento en Harrison Street junto a la zona de trabajo del contratista.**
- El contratista montará señales de no estacionar en Harrison Street un día antes del trabajo programado.
- **Todos los vehículos deben estar fuera de ambos lados de Harrison Street antes de las 7:00 a.m.** Cualquier vehículo dejado en la calle puede ser remolcado.
- En 35th Avenue, por lo menos un carril hacia el norte y uno hacia el sur será mantenido en todo momento.
- Favor de no conducir sobre el tratamiento de superficie de calzada fresco hasta que se hayan quitados los conos o las barricadas para evitar daños a la nueva superficie además de no llevar el material en su coche y su entrada para el auto.
- Favor de apagar los sistemas de aspersión y evitar regar cerca de la calle durante la mañana de la aplicación del sellado de grietas y del tratamiento de superficie programada en su calle. Cualquier agua en la calle afectará el producto final.

LÍNEA DE INFORMACIÓN DEL PROYECTO

Si tiene cualquier pregunta o preocupación, favor de llamar a la línea de información del proyecto al **(480) 281-1506.**

PERSONAL DE PROYECTO

Mario Brown	Mike Steg
Administrador de Proyectos	Patrocinador de Proyecto
Departamento de Calles y Transportación de la Ciudad de Phoenix	Combs Construction Company, Inc.

Mapa de Sellado de Grietas y Tratamiento de Superficie de Pavimento

Zona de Trabajo 
Carretera Cerrada 
Vías de Ferrocarril 

