




BRT 101

Bus Rapid Transit—or BRT—is a high capacity bus service that provides a fast, reliable and convenient transit experience . . . and this new transit option is coming to Phoenix.

BRT is part of our commitment to you in the Transportation 2050 plan (T2050).



Advanced Fare Collection



Transit Spot Improvements



Enhanced Stations

BRT Elements



Dedicated Lanes



Custom Buses



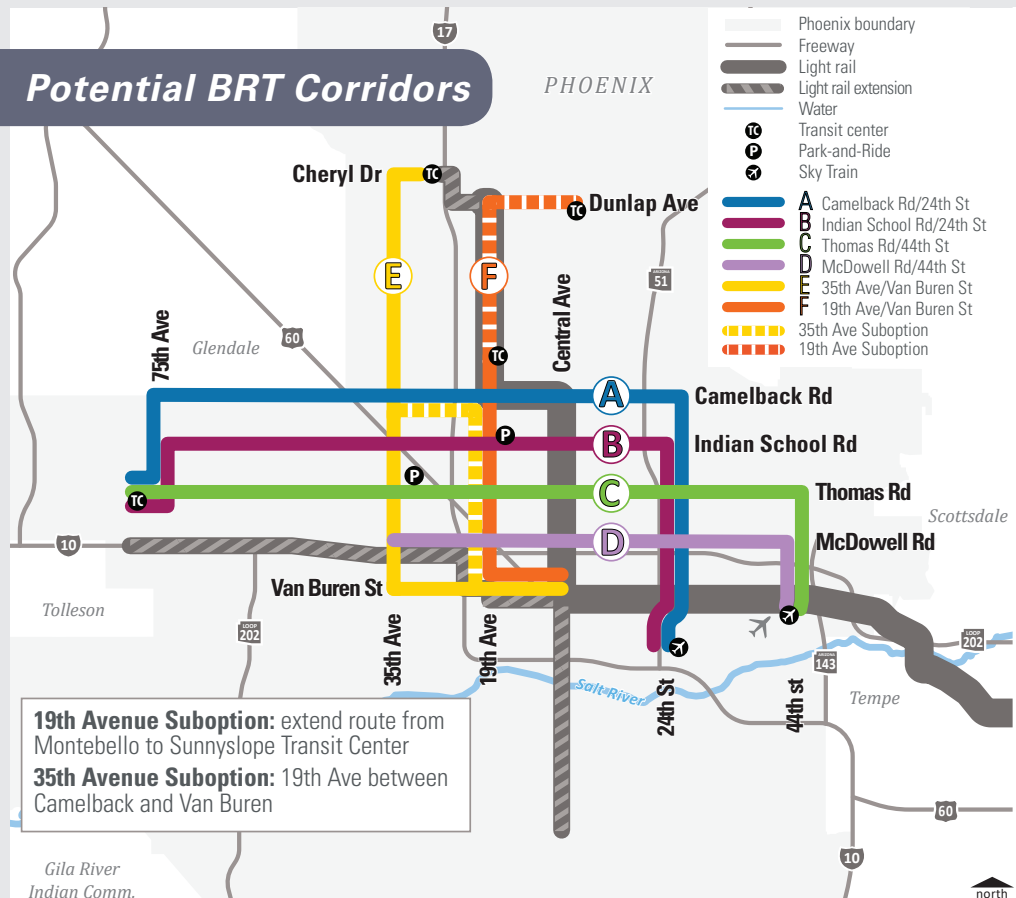
Unique Branding

Background

At the direction of Phoenix’s Citizens Transportation Commission and City Council, the project team reevaluated the BRT corridors in the T2050 plan. As a result, six potential corridors were identified using demographic and socioeconomic data, and current and forecasted (future) transit ridership. Ultimately, Phoenix’s goal is to identify the BRT foundation network in fall 2020, which will consist of three corridors.

To determine this foundation network, we need input from you!

Potential BRT Corridors



- A** Camelback Road and 24th Street
- B** Indian School Road and 24th Street
- C** Thomas Road and 44th Street
- D** McDowell Road and 44th Street
- E** 35th Avenue and Van Buren Street
- F** 19th Avenue and Van Buren Street

Get involved, visit Phoenix.gov/BRT




BRT 101

Autobús de Transporte Rápido (Bus Rapid Transit)—o BRT—es un servicio de autobús que proporciona una experiencia de transporte rápido, confiable y conveniente . . . y esta nueva opción de transporte pronto llega a Phoenix.

BRT es parte de nuestro compromiso con usted en el Plan de Transporte de Phoenix 2050 (T2050).



Cobro avanzado de tarifas



Prioridad de señal de tráfico



Estaciones mejoradas

Elementos del BRT



Carriles exclusivos para autobuses



Autobuses adaptados

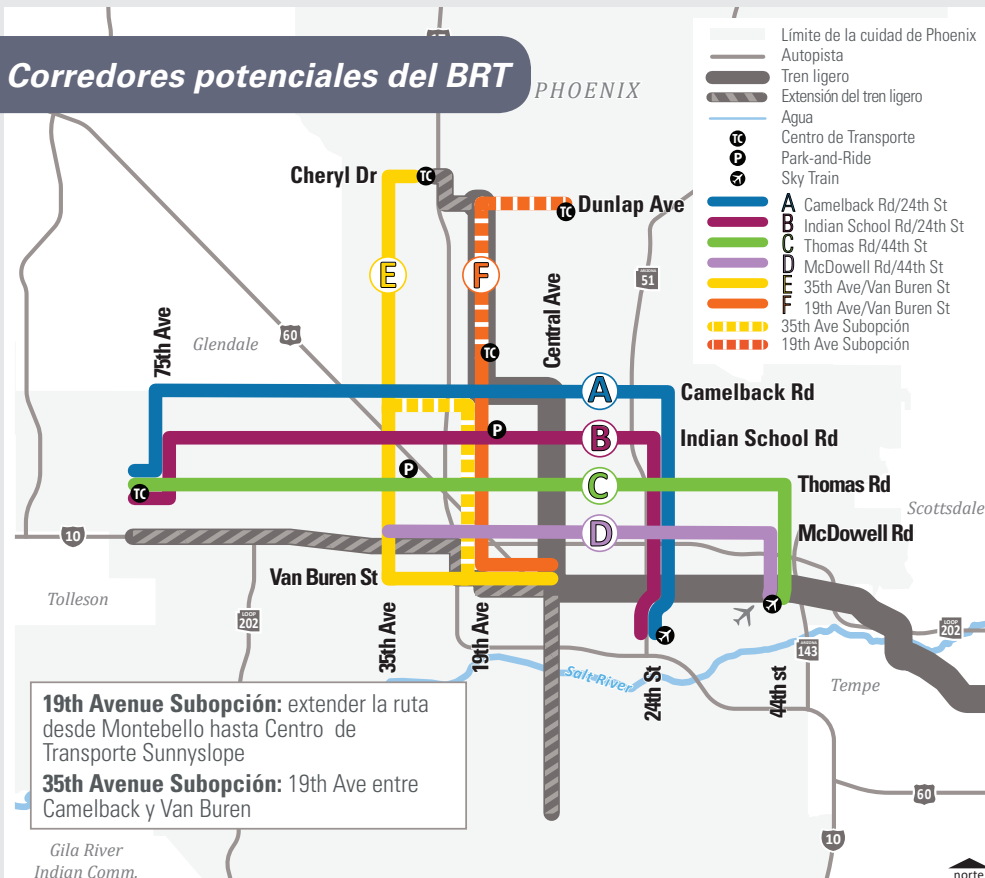


Publicidad exclusiva

Trasfondo

Bajo la dirección de la Comisión de Transporte de Ciudadanos de Phoenix y el Consejo Municipal de Phoenix, el equipo del proyecto reevaluó los corredores de BRT del plan T2050. Como resultado, se identificaron seis corredores potenciales utilizando datos demográficos y socioeconómicos junto con el sistema de transporte actual y la cantidad pronosticada de pasajeros. El objetivo es identificar la base del sistema de BRT, que consistirá de tres corredores. **iPara determinar la base del sistema de BRT, necesitamos su contribución!**

Corredores potenciales del BRT



- A** Camelback Road y 24th Street
- B** Indian School Road y 24th Street
- C** Thomas Road y 44th Street
- D** McDowell Road y 44th Street
- E** 35th Avenue y Van Buren Street
- F** 19th Avenue y Van Buren Street

Participe, visite Phoenix.gov/BRT